

RESULTATS DE LA JORNADA PARTICIPATIVA PER ESCOLLIR LES PROPOSTES QUE PASSARAN A LA FASE FINAL DE VOTACIÓ

A continuació presentem els resultats de la jornada participativa realitzada el passat dissabte dia 23 de setembre a la Torre del Fanal. La sessió tenia per objectiu seleccionar les propostes ciutadanes que passaran a la fase final de votació dels Pressupostos Participatius de la Garriga 2018

Cadascuna de les propostes va ser puntuada de forma col·lectiva mitjançant una dinàmica participativa de caràcter grupal en la qual hi van assistir una cinquantena de ciutadans representatius de la societat civil del municipi (la jornada era oberta a tothom).


Les propostes que passaran a la fase final de votació són les que han quedat en les primeres **15** posicions.

Ara l'ajuntament està treballant per acabar-les de definir i pressupostar. Properament s'iniciarà el període per poder votar. La votació es podrà fer online, o bé de forma presencial dipositant una butlleta a les urnes que habilitarem a diferents punts del municipi.

Per a més informació consulteu:

<http://pressupostparticipatiu.lagarriga.cat>

Us informarem quan s'iniciï el període de votació! Estigueu atents i feu-vos sentir!!




PROPOSTES QUE PASSEN A LA FASE DE VOTACIÓ FINAL

1.- PLANTAR ARBRES ALS PARCS INFANTILS: ZONA CALIUES I SÍNIA		Punts totals obtinguts
Descripció	Plantar arbres de port gran, ja que els actuals són molt joves i encara no fan ombra	81

2.- MILLORA DE LA SENYALITZACIÓ VIÀRIA A L'ENTORN DE LES ESCOLES		Punts totals obtinguts
Descripció	Ampliar la senyalització del trànsit al voltant de les escoles (pintura i senyalització vertical)	68

3.- MILLORA DE PARCS INFANTILS		Punts totals obtinguts
Descripció	Adequació i millora dels següents parcs infantils: parc dels Pinetots, parc de can Noguera, parc de la plaça de les Nines, parc del barri de les Roques, parc de les Caliues, parc del Patufet, parc de can Terrers i l'espai de davant de l'escola Pinetons. Es tractaria de renovar i/o ampliar el mobiliari i els jocs infantils.	61

4.- OMBRA A LES PISTES POLIESPORTIVES DE L'ESCOLA PUIGGRACIÓS		Punts totals obtinguts
Descripció	Col·locació de tendals per fer ombra (teles ombrajadores) a les pistes de dins el recinte de l'escola	59




5.- MILLORA DEL PATI DE L'ESCOLA GIROI		Punts totals obtinguts
Descripció	Adequar el pati de l'escola a les necessitats d'esbarjo dels alumnes	57

6.- BARANA A LA ZONA DE GRADES DEL PAVELLÓ DE CAN NOGUERA		Punts totals obtinguts
Descripció	Per tal de millorar la seguretat a les grades del pavelló i que la mainada no pugui escalar i/o caure per la barana cap a la pista es col·locarà una protecció de metacrilat.	56

7.- AMPLIAR EL PASSEIG CONGOST AL COSTAT DE CAN LUNA		Punts totals obtinguts
Descripció	Urbanitzar com a pas de vianants el que a hores d'ara és un aparcament de vehicles al Passeig Congost entre el carrer Torrent de la Sínia i el carrer dels Horts	53

8.- MIRALLS DE TRÀNSIT I REDUCTORS DE VELOCITAT ALS CARRERS CASTANYERS, CARDEDEU I ROSELLES		Punts totals obtinguts
Descripció	Instal·lar uns miralls a les cruïlles del carrer Castanyers, Cardedeu amb Sant Ramon i Roselles amb can Terrés. I Col·locar reductors de velocitat al carrer Cardedeu, cruïlla amb Bonaire i amb Sant Ramon per reduir la velocitat dels vehicles.	48




9.- MILLORES DE LA SEGURETAT I DELS SERVEIS DEL PAVELLÓ DE CAN VIOLÍ		Punts totals obtinguts
Descripció	Posar protectors a les columnes, millorar les entrades i sortides d'emergència així com l'accessibilitat de les mateixes. També s'instal·larà wifi d'ús intern i es canviaran les cortines.	47

10.- MÉS ARBRAT ALS CARRERS		Punts totals obtinguts
Descripció	Plantar arbres en escocells a la vorera dels carrers Caselles (tram entre la ronda del Carril i passeig) i Bassal, i plantació d'arbres i arbustos en aquells espais de titularitat municipal de l'avinguda Sant Esteve i parc dels Pinetons	47

11.- MILLORES DELS VESTUARIS I DEL MAGATZEM DEL PAVELLÓ DE CAN VIOLÍ		Punts totals obtinguts
Descripció	Arranjar el paviment de la pista, renovació dels vestuaris (panys, manetes i dutxes) i acondicionament del magatzem.	46


12.- CARPA INFLABLE D'EMERGÈNCIES		Punts totals obtinguts
Descripció	Adquirir una carpa inflable d'emergències per a la Policia i Protecció civil.	45



13.- EQUIPAMENTS MUNICIPALS IGUALITARIS I AMABLES AMB ELS INFANTS		Punts totals obtinguts
Descripció	Instal·lació de canviadors als WC d'alguns equipaments públics (tant als d'homes com al de les dones), i creació d'espais de lactància i petites zones de joc per a la mainada (en aquells equipaments on sigui tècnicament possible fer-ho)	45

14.- MILLORES D'ACCESSIBILITAT A LA CARRETERA NOVA		Punts totals obtinguts
Descripció	Millorar l'accessibilitat i donar continuïtat a les voreres de la zona que hi ha a la confluència del carrer Banys amb la Carretera Nova.	44

15.- BARANA AL CARRER MORANTA		Punts totals obtinguts
Descripció	Instal·lació d'una barana per facilitar la pujada al carrer Moranta	44




RESULTATS DE LA PUNTUACIÓ DE LA RESTA DE PROPOSTES

16.- CARRIL DE VIANANTS I BICIS ENTRE LA GARRIGA I L'AMETLLA		Punts totals obtinguts
Descripció	Fer un camí per anar d'un municipi a l'altre a peu o en bicicleta	43

17.- MILLORES A LA TORRE DEL FANAL		Punts totals obtinguts
Descripció	Creació d'una pista de petanca al pati del darrera mitjançant fustes travesseres mòbils per tal de no hipotecar tot l'espai. Adquisició de 50 cadires per les activitats que es realitzen i un equip de so. També es senyalitzarà l'equipament mitjançant senyalètica adequada a llocs estratègics del municipi.	42

18.- MILLORA DE L'ENLLUMENAT DEL C/CALÀBRIA I LA CARRETERA DE VIC		Punts totals obtinguts
Descripció	Incrementar l'enllumenat públic del tram del carrer Calàbria i la carretera de Vic entre el forn del sol i la SATI	41




19.- ENLLUMENAT I VORERES DE LA CARRETERA DE L'AMETLLA		Punts totals obtinguts
Descripció	Millora de la instal·lació d'enllumenat públic i millorar l'accessibilitat de les voreres de la carretera de l'Ametlla en el seu tram més urbà (des de la carretera Nova fins al carrer dels Banys)	41

20.- ASCENSOR ENTRE L'APARCAMENT DE LA SÍNIA I EL CARRER SANT FRANCESC		Punts totals obtinguts
Descripció	Instal·lar un ascensor que comuniqui l'aparcament de la Sínia amb el carrer Sant Francesc possibilitant una ruta adaptada a persones amb mobilitat reduïda	41

21.- SUBSTITUIR TANQUES AL RIU CONGOST		Punts totals obtinguts
Descripció	Canviar les tanques barraquistes actuals per tanques de fusta a la zona del darrera de Can Luna del Passeig Congost	40

22.- MILLORAR LA VORERA DEL PASSEIG CONGOST DEL COSTAT SUD OEST DEL PONT DEL CARRER CAN NOGUERA		Punts totals obtinguts
Descripció	Arranjar el tram de vorera que hi ha entre el pont de can Noguera i el carrer Avi Musquera	39




23.- MILLORA DE PASSOS DE VIANANTS ALS CARRERS MORANTA I NEGOCIANT		Punts totals obtinguts
Descripció	Passos de vianants: <ul style="list-style-type: none"> • Fer un nou pas de vianants al carrer Moranta (a l'alçada del bar Jovi o davant Vienesà) • Millorar el pas de vianants de davant de Correus instal·lant llums al terra (il·luminar-lo) • Col·locació d'un ressalt per reduir la velocitat dels vehicles davant del carrer Negociant 	38

24.- MILLORAR LA SENYALITZACIÓ DEL CARRER EL PASSEIG		Punts totals obtinguts
Descripció	Renovar i ampliar la senyalització vertical i horitzontal de la zona del passeig.	38

25.- ADEQUACIÓ DELS TALUSSOS DE L'APARCAMENT DE LA SÍNIA		Punts totals obtinguts
Descripció	Obrir i acondicionar les dues terrasses verdes que hi ha a la plaça del doctor Montal i que donen al talús de l'aparcament de la Sínia.	38


26.- PASSERA DE CONNEXIÓ ENTRE EL POLÍGON CONGOST I EL POLÍGON CAN TARRÉS		Punts totals obtinguts
Descripció	Instal·lació d'una passera per a vianants i bicicletes que connecti el polígon Congost i el de can Tarrés a la zona de can Tamayo	36



27.- MILLORA I SENYALITZACIÓ DELS CAMINS RURALS		Punts totals obtinguts
Descripció	Millorar els accessos als camins rurals que travessen la Garriga i senyalitzar-ne les diferents rutes per fer a peu o en bicicleta	36

28.- REFORMES I MILLORES AL PIPICAN ACTUAL		Punts totals obtinguts
Descripció	Millores en les infraestructures del pipican actual (tanca, papereres, banc).	34

29.- INTERNET DE LES COSES: DESPLEGAMENT D'UNA XARXA D'OBJECTES QUOTIDIANS		Punts totals obtinguts
Descripció	<p>Instal·lació d'una antena que permet connectar objectes quotidians que disposin de tecnologia oberta.</p> <p>Amb aquesta infraestructura la ciutadania disposaria d'un entorn tecnològic des del qual es podria donar solució a problemes de la vida quotidiana portant a terme projectes d'innovació social i tecnològica. D'aquesta manera, associacions, empreses, escoles, etc. podrien desenvolupar solucions basades en l'Internet de les coses en diferents sectors com ara l'industrial, el domèstic i/o les ciutats intel·ligents.</p> <p>Algunes aplicacions pràctiques que ja s'han portat a terme són una samarreta intel·ligent capaç de preveure la meteorologia del municipi o una gorra intel·ligent que permet detectar ones electromagnètiques.</p>	34




30.- REFER ELS RESSALTS EXISTENTS		Punts totals obtinguts
Descripció	Suavitzar el pendent d'aquells ressalts existents al municipi que siguin molt pronunciats per evitar malmetre els vehicles.	33

31.- RENOVACIÓ DE VORERES DE LA RONDA DEL CARRIL		Punts totals obtinguts
Descripció	Renovació de les voreres de la ronda del carril, a la zona de la residència de can Reig (des del carrer Mina fins el carrer Ramon Pasqual)	32

32.- COL·LOCAR SENYALITACIÓ PER REDUIR LA VELOCITAT AL CARRER CAN NOGUERA		Punts totals obtinguts
Descripció	Instal·lar senyalització de velocitat màxima 30km al carrer de Can Noguera	32

33.- BARANA I EMBORNAL AL CARRER BONAIRE		Punts totals obtinguts
Descripció	Instal·lar una barana per evitar que els cotxes pugin a la vorera i renovar una reixa de clavegueram (per evitar soroll quan els vehicles hi passen per sobre) al carrer Bonaire n 3	30

34.- INSTAL·LAR BANDES REDUCTORES ALS PUNTS DE MÉS VELOCITAT DEL CARRER CALÀBRIA I DE LA CARRETERA NOVA		Punts totals obtinguts
Descripció	Col·locar bandes reductores per disminuir la velocitats dels vehicles en zones estratègiques de la carretera Nova i el carrer Calàbria.	28




35.- CÀMERA DEL TEMPS AL TERRAT DE L'AJUNTAMENT		Punts totals obtinguts
Descripció	Adquisició d'una càmera web fixa per emetre el temps a la pàgina web de l'ajuntament. En un futur es podrien establir convenis de col·laboració amb TV3 per connectar les imatges de la càmera amb l'espai del temps d'aquesta televisió pública	28

36.- PANELLS INFORMATIUS		Punts totals obtinguts
Descripció	Adquisició i col·locació d'un parell de panells informatius lluminosos en espais cèntrics i concorreguts del poble per informar a la població de les activitats que es duen a terme.	28

37.- CIRCUÏT DE RUNING		Punts totals obtinguts
Descripció	Habilitar un recorregut de diferents distàncies amb els trams marcats i diferents punts d'hidratació (un parell fonts). Es valorarà la possibilitat de fer-ho a la zona de can Terrers, per bé que els serveis tècnics acabaran d'estudiar la ubicació més adequada.	25

38.- CIRCUÏT PER A LA PRÀCTICA DEL BIKE TRIAL		Punts totals obtinguts
Descripció	S'habilitarà una zona al municipi per la pràctica del Bike Trial. Per construir el circuit s'utilitzaran diferents elements naturals: pedres, palets de fusta, troncs, etc. Es procurarà instal·lar aquest equipament a la zona de l'antic skate (polígon Congost), per bé que els serveis tècnics acabaran de determinar la viabilitat d'aquesta ubicació.	23




39.- MILLORA DE L'ENLLUMENAT PÚBLIC DEL CARRER BERTÍ		Punts totals obtinguts
Descripció	Canviar els llums actuals per altres de més adequats al carrer des del punt de vista estètic	22

40.- DONAR CONTINUÏTAT AL PASSEIG DE LA GARRIGA		Punts totals obtinguts
Descripció	Eliminar els talls que fan els carrers perpendiculars al propi passeig (donar continuïtat al passeig eliminant alguns creuaments perpendiculars dels carrers que el travessen)	22

41.- RESSALTS A LA ZONA DE CAN TERRÉRS, ZONA ESPORTIVA DE CAN NOGUERA I A LA PLAÇA DEL SILENCI		Punts totals obtinguts
Descripció	Instal·lar ressalts al carrer Bages per fer respectar els senyals d'stop Instal·lar ressalts al carrer Bassal amb Moranta i millorar la senyalització Instal·lar ressalts en cadascun dels passos de vianants que hi ha en la rotonda de la plaça del silenci	22

42.- DESPATX PER A LES ENTITATS A CAN NOGUERA		Punts totals obtinguts
Descripció	Habilitar una sala de reunions / despatx al porxo de dalt del pavelló per a ús de les entitats esportives usuàries d'aquest equipament.	21

43.- ASFALTAR EL CAMÍ DES DEL CARRER TAGAMANENT FINS EL CARRER MONTCAU		Punts totals obtinguts
Descripció	Asfaltar el camí de terra que hi ha entre el carrer Tagamanent i el Montcau	20




44.- MILLORA DEL CARRER SANT RAMON		Punts totals obtinguts
Descripció	Reurbanització del conjunt del carrer Sant Ramon (enllumenat, pavimentació i clavegueram)	19

45.- URBANITZACIÓ DE LA ZONA DEL PASSEIG VILANOVA		Punts totals obtinguts
Descripció	Completar la reurbanització integral del passeig Vilanova (il·luminació, pavimentació i clavegueram)	18

46.- INSTAL·LACIÓ D'UNA ESCULTURA CONMEMORATIVA DEL CORPUS		Punts totals obtinguts
Descripció	Construcció, disseny i instal·lació d'un monument commemoratiu del corpus a la plaça de les Oliveres.	17

47.- MILLORAR EL SEMÀFOR DE LA CRUÏLLA DE LA CARRETERA NOVA AMB EL CARRER CALÀBRIA		Punts totals obtinguts
Descripció	Instal·lar detectors per millorar la freqüència de pas de la cruïlla de la carretera Nova amb el carrer Calàbria. Es tracta d'optimitzar el pas de vehicles i vianants (els vianants tindran botons per creuar)	17

48.- SOTERRAMENT DELS CONTENIDORS AL BARRI DE MONTSERAT		Punts totals obtinguts
Descripció	Instal·lar contenidors soterrats al barri de Montserrat	17




49.- GIMNÀS A CAN NOGUERA		Punts totals obtinguts
Descripció	Habilitar una zona de gimnàs equipada al porxo de dalt del pavelló de Can Noguera per a l'ús de les entitats que utilitzen aquest equipament.	15

50.- CIRCUÏT D'EDUCACIÓ VIÀRIA		Punts totals obtinguts
Descripció	Construir un circuit d'educació viària amb senyalització vertical i horitzontal, per vianants, bicicletes, patinets, cars, etc (en un espai centric que els serveis tècnics acabaran de determinar)	15

51.- PISTES MUNICIPALS DE PÀDEL		Punts totals obtinguts
Descripció	Construcció de 2 pistes municipals de pàdel (els serveis tècnics buscaran la zona esportiva més adient per ubicar-les)	14

52.- REASFALTAR EL PASSATGE GUBERN		Punts totals obtinguts
Descripció	Reasfaltar el passatge i la placeta	14

53.- INSTAL·LACIÓ D'UN SEMÀFOR A LA CARRETERA NOVA		Punts totals obtinguts
Descripció	Col·locació d'un semàfor a la carretera Nova per reduir la velocitat dels vehicles (davant de l'aparcament de la Sínia). Es tracta d'optimitzar el pas de vehicles i vianants (els vianants tindran botons per creuar)	14



54.- AMPLIACIÓ DE L'SKATEPARK		Punts totals obtinguts
Descripció	Ampliar la zona de l'skatepark amb la instal·lació d'un bowl (fossa per patinar)	13

55.- BANC DE LA CASA MANUEL MARESME		Punts totals obtinguts
Descripció	Instal·lació i muntatge del banc modernista de la casa Manuel Maresme a la zona del passeig	12

56.- COL·LOCAR UN PAS DE VIANANTS ELEVAT AL PASSEIG TIL·LERS		Punts totals obtinguts
Descripció	Instal·lar un pas de vianants elevat davant del n 20 del passeig til·lers	12

57.- INSTAL·LACIÓ D'UN SEMÀFOR A LA CARRETERA DE VIC		Punts totals obtinguts
Descripció	Col·locació d'un semàfor a la carretera de Vic, a l'alçada de la plaça de Can Caralt per reduir la velocitat dels vehicles	5