


Què faries amb 150.000€ a la Garriga?

PROPOSTES VÀLIDES QUE ES **PRIORITZARAN AL TALLER** **PARTICIPATIU**

Les propostes que es presenten a continuació són tècnica i econòmicament viables, són legals i no contradiuen els plans municipals aprovats, fan referència al capítol d'inversions, no són ajuts i subvencions a entitats i/o col·lectius, i cap d'elles supera els 150.000€ (és a dir, **compleixen totes les normes del procés**).

Aquestes propostes seran prioritzades al taller participatiu que es **realitzarà el proper dissabte dia 23 de setembre a les 10h a la Torre del Fanal**. Els ciutadans que assisteixin al taller escolliran les propostes que passaran a la fase final de votació. **Tots hi sou convidats!**

Posteriorment, les propostes que hagin estat prioritzades al taller es valoraran econòmicament amb detall per tal que puguin ser votades abans de finalitzar l'any.




ÍNDEX DE CONTINGUTS

A)EQUIPAMENTS (pàg. 3)

B)VORERES, ACCESSIBILITAT, ENLLUMENAT I ASFALTAT (pàg. 18)

C)SENYALITZACIÓ I ELEMENTS DE SEGURETAT VIAL (pàg. 27)

D)ZONES VERDES, CARILS BICI, ARBRAT, PLACES, PARCS, ENTORN NATURAL i ALTRES (pàg. 35)




A) EQUIPAMENTS

A.1.- CIRCUÏT PER A LA PRÀCTICA DEL BIKE TRIAL	
Descripció	S'habilitarà una zona al municipi per la pràctica del Bike Trial. Per construir el circuit s'utilitzaran diferents elements naturals: pedres, palets de fusta, troncs, etc. Es procurarà instal·lar aquest equipament a la zona de l'antic skate (polígon Congost), per bé que els serveis tècnics acabaran de determinar la viabilitat d'aquesta ubicació.
Categoria €	PETITA
Comentaris	S'han recollit 2 propostes en aquest sentit, a saber, les que corresponen els números 7 i 253

7	
LA PROPOSTA	
Títol	PROJECTE ZONA BIKE TRIAL LA GARRIGA
Necessitat	UNA ZONA HABILITADA PER LA PRACTICA DEL BIKE TRIAL
Descripció	Disposar d' una zona habilitada per la practica d'aquest esport, ja que ens hem de desplaçar a altres localitats veïnes on si tenen aquests tipus d'instal·lacions. Es un projecte familiar amb el suport del club ciclista de la garriga.
Ubicació	La zona de l'antic skate park, ja que en tenim dos i l'antiga ja no te ús, o en un altre lloc on e

253	
LA PROPOSTA	
Títol	Es porta l'esport.
Necessitat	Promoure un esport molt arrelat a Catalunya com es el trial on som campions del mont des de fa mes de 20 anys
Descripció	Fer un petit espai on practicar un esport saludable, on requereix concentració, força, elasticitat, tècnica, i on pot participar tota la família. Tinc un reportatge fotogràfic d'altres municipis on ho han fet i per molt poca inversió promouen un lloc de reunió entre la gent jove on practicar esport i promoure salut. M'agradaria poder lliurar aquestes fotografies per poder ensenyar que amb molt poc es pot fer molt !
Ubicació	Jo crec que en el solar que hi ha a sota del CAP estaria bé, tot i que se que ha d'haver espai per que aterri un helicòpter si fos necessari per urgencia, cap de les zones molestaria a aquesta acció.




A.2.- PISTES MUNICIPALS DE PÀDEL	
Descripció	Construcció de 2 pistes municipals de pàdel (els serveis tècnics buscaran la zona esportiva més adient per ubicar-les)
Categoria €	MITJANA
Comentaris	S'han recollit 4 propostes en aquest sentit, a saber, les que corresponen els números 26, 78, 40 i 282

26	
LA PROPOSTA	
Títol	Pàdel
Necessitat	Molta gent aficionada al pàdel.
Descripció	Estaria bé ampliar la zona esportiva posant pistes de pàdel (seguint el mateix model que a les piscines municipals de Corró d'Avall).
Ubicació	Zona esportiva Can Noguera

78	
LA PROPOSTA	
Títol	Millora d'equipaments
Necessitat	Millora d'equipaments públics
Descripció	Construcció d'un centre Wellnesspa que complementi els serveis que ofereix actualment a les Piscines municipals de La Garriga i la construcció de 3 o 4 pistes de pàdel. Vindria molta més gent i la rentabilitat està garantida, un poble o una petita ciutat com La Garriga de classe mitja/alta modenista hauria de tindre aquests serveis a l'abast del Garriguencs actualment , com he vist en altres localitats de arreu de Catalunya.
Ubicació	Als voltants de la " Ciutat esportiva de La Garriga " de Can Noguera
Aclariment	La proposta relativa al WELLNES SPA queda descartada perquè supera els 150.000€


282	
LA PROPOSTA	
Títol	Pistes de pàdel
Necessitat	Poder jugar al poble i no haver de desplaçar-se
Descripció	Pistes de pàdel municipals i concessió particular, o un altre tipus de recurs de gestió, o simplement municipal
Ubicació	Can Tarres



40	
LA PROPOSTA	
Títol	Pàdel
Necessitat	Tenir un pàdel al poble
Descripció	<p>El pàdel està molt en auge i al poble no tenim cap equipament per practicar-ho a bon preu. Seria molt interessant poder tenir unes pistes municipals amb un lloguer raonable pels emancipats al poble i una mica més alt per gent de fora del poble (per evitar massificació). Fer una web senzilla pel poder llogar les pistes de manera on-line i que l'accés a les pistes fos amb un codi de confirmació que es reenviés al correu un cop es llogui la pista. O que l'accés a les pistes fos amb clau (proposo el tema del codi online per evitar tenir d'anar a buscar claus i que la gent pugui fer còpies.</p> <p>La pista veritablement es pagaria en pocs mesos ja que estaria pràcticament plena i no hi ha despesa de personal ja que seria tot informatitzat.</p> <p>Crec que es una bona proposta raonable i que econòmicament es molt viable.</p>
Ubicació	A can tarrés seria una bona zona ja que hi ha espai suficient. A les naus que hi han al costat del lidl hi han molts espais oberts i tancats per a fer-ho

A.3.- MILLORES DELS VESTUARIS I DEL MAGATZEM DEL PAVELLÓ DE CAN VIOLÍ	
Descripció	Arranjar el paviment de la pista, renovació dels vestuaris (panys, manetes i dutxes) i acondicionament del magatzem.
Categoria €	MITJANA


A.4.- MILLORES DE LA SEURETAT I DELS SERVEIS DEL PAVELLÓ DE CAN VIOLÍ	
Descripció	Posar protectors a les columnes, millorar les entrades i sortides d'emergència així com l'accessibilitat de les mateixes. També s'instal·larà wifi d'ús intern i es canviaran les cortines.
Categoria €	PETITA



NOTA: Amb aquestes dues idees s'aglutinen les 15 propostes rebudes sobre el pavelló de Can Violí que s'exposen a continuació:

167	
LA PROPOSTA	
Títol	MANTENIMENT PAVELLÓ CAN VIOLÍ
Necessitat	Destinar fons al manteniment i modernització de les instal·lacions del pavelló de Can Violí
Descripció	1.-Arreglar les rajoles que estan desenganxades a la pista 2.-Posar panys i manetes a totes les portes dels vestidors 3.-Posar aixetes amb regulació de temperatura a les dutxes 4.-Fer arribar les cortines de punta a punta de la pista al costat de la grada. 5.-Instal·lar WIFI al pavelló
Ubicació	PAVELLÓ DE CAN VIOLÍ

214	
LA PROPOSTA	
Títol	Millores al pavelló de Can Violí
Necessitat	Rajoles aixecades / Vestuaris/ Opció de bar
Descripció	<p>1.- La primera seria arreglar les rajoles que estan aixecades i afecten en el joc, tan en entrants com en partits oficials.</p> <p>2.- La següent seria refer les dutxes per que ja no sabem com demanar poder-nos dutxar tranquils, ja que a l'hivern no surt aigua calenta i quan comença a fer calor ara que arribar l'estiu surt bullint (sense exagerar).</p> <p>A mes, quan hi ha mes de dues persones a la dutxa (deixant de banda la temperatura de l'aigua) gairebé ens hem de "abraçar" a la paret per a mollar-nos, ja que no sabem si per l'estat dels sortidors o les tuberies no ragen favel aigua.</p> <p>3.- També caldria fer alguna cosa amb les portes. La major part de les portes dels vestidors no tenen pany o han estat destrossades per algun nano del institut, que clar, utilitzen el pavelló per a fer ed.física però els que ens trobem les portes foradades,sense miralls i/o d'altres desperfectes som els que venim un parell de dies a ultima hora del dia i altres entitats.</p> <p>4.- La última, i com a extra sense ser tan prioritària, la de posar un bar, dins, fora, o millorar el de la petanca.</p> <p>Quan hi ha dies de partit que hi ha afició, o simplement per a fer un bocata entre semana, es troba a faltar un lloc on fer-ho (aprop) ja que hem d'enviar als visitants o als de casa a pendre's alguna cosa al centre del poble i això no es còmode per a ningú desde la situació del pavelló.</p> <p>Espero que us semblin interessants les propostes exposades, i enhorabona per la iniciativa de que la gent del poble pugui participar en la seva millora. Salutacions.</p>
Ubicació	Can Violí
Aclariment	El bar passa a proposta no acceptada, ja que, per motiu d'espai, actualment fer un bar al Pavelló de Can Violí no és tècnicament viable. També deixar constància que al costat del pavelló hi ha el bar de la petanca de Can Violí.




195 i 196	
LA PROPOSTA	
Títol	Vestuaris al pavelló Can Violí Cortines al pavelló Can Violí
Necessitat	Manca de vestuaris, pudors, temperatures extremes aigua (o molt freda o molt calenta), portes sense manetes (hi ha canalla que s'ha quedat tancada a dins). Entrada del sol a la pista que dificulta la visió de les persones que juguen i per evitar la calor excessiva durant els mesos d'estiu
Descripció	Arranjament i ampliació del número de vestuaris al pavelló de Can Violí. Ampliar i canviar les cortines que hi ha per tal que cobreixin tota la zona de vidres del pavelló (els quatre costats)
Ubicació	Pavelló Can Violí

284	
LA PROPOSTA	
Títol	Vestidors pavelló can violí
Necessitat	Reforma de vestidors i també posar cortines que tapin el sol a la pista
Descripció	Les dutxes estan molt velles. Posar calefacció i tiradors a les portes. Posar cortines pel sol
Ubicació	Pavelló de Can Noguera
Aclariment	La Calefacció és una inversió superior a 150.000€.

327	
LA PROPOSTA	
Títol	Reforma vestuari urgent
Necessitat	Pavelló can Violí reforma
Descripció	Renovació total dels vestuaris. Són antihigiénics. Estan en molt mal estat
Ubicació	Pavelló de Can Violí

328	
LA PROPOSTA	
Títol	Vestuaris
Descripció	Ampliar les dutxes i que siguin graduables
Ubicació	Pavelló de Can Violí

343	
LA PROPOSTA	
Títol	Vestidors i banys pavelló can violí
Necessitat	Vestidors i banys pavelló can violí
Descripció	Actualitzar vestidors, dutxes, banquetes i banys (portes que tanquin, espai més ampli piques que funcionin)
Ubicació	Can Violí




326	
LA PROPOSTA	
Títol	Wifi al pavelló de Can Violí
Necessitat	Es necessita tenir wifi perquè els àrbitres necessiten fer l'acta del partit
Descripció	Al no tenir wifi s'ha d'utilitzar el dels delegats (personal)
Ubicació	Pavelló Can Violí

365	
LA PROPOSTA	
Títol	
Necessitat	Vestidors del pavelló can violí
Descripció	Dutxes en mal estat, portes que no funcionen, rajoles trencades, etc,
Ubicació	Pavelló can Violí

399	
LA PROPOSTA	
Títol	Pavelló can Violí
Necessitat	L'estat lamentable dels vestidors. Cal una reforma urgent
Descripció	No surt aigua regulada de la dutxa Les rajoles estan trencades Calefacció hi ha vestidors on no surt bé
Ubicació	Pavelló can Violí
Aclariment	La Calefacció és una inversió superior a 150.000€.


58	
LA PROPOSTA	
Títol	MILLORES PAVELLO CAN VIOLI
Necessitat	Vestuaris, lavabos i bar
Descripció	Estaria bé una millora en les instal·lacions del pavelló Can Violí. Reformar vestuaris, dutxes, lavabos. Igualment, no estaria de més que hi hagués servei de bar ja que molts entrenaments i partits són en horaris de menjar. O el que es podria reformar el bar de la petanca i que estigués obert més hores i servís per tots els usuaris del pavelló a part de la petanca.
Ubicació	Can Violí
Aclariment	El bar passa a proposta no acceptada, ja que, per motiu d'espai, actualment fer un bar al Pavelló de Can Violí no és tècnicament viable. També deixar constància que al costat del pavelló hi ha el bar de la petanca de Can Violí



194	
LA PROPOSTA	
Títol	Can Violí
Necessitat	Millora de les instal·lacions i serveis.
Descripció	Modernització de les instal·lacions (dutexes, vestidors, pista...). Creació d una zona de bar, (entrepans,begudes..)
Ubicació	PAVELLO DE CAN VIOLÍ
Aclariment	El bar passa a proposta no acceptada, ja que, per motiu d'espai, actualment fer un bar al Pavelló de Can Violí no és tècnicament viable. També deixar constància que al costat del pavelló hi ha el bar de la petanca de Can Violí

276	
LA PROPOSTA	
Títol	Millora i rendibilització d'espais públics. Pavelló Can Violí
Necessitat	L'ús d'una Instal·lació esportiva molt pràctica
Descripció	Millores del pavelló can Violí (va ser una pena de mal ús del Pla Zapatero). Cal donar més rendibilitat: Cortina separadora per utilitzar més gent Rampa d'obra Llum GYM Magatzem Cortines
Ubicació	Pavelló can Violí

329	
LA PROPOSTA	
Títol	Arranjament del pavelló Can violí
Necessitat	Donar accessibilitat a persones amb mobilitat reduïda i espai d'emmagatzematge i arreglar desperfectes
Descripció	Canviar porta d'emergència lateral Convertir escales consigna en rampa i treure graó porta lateral Canviar portes vestidors arreglar esquerdes i pintar (vestidors) Arreglar magatzem neteja Pintar el terra de ciment Posar protectors a les columnes de ferro
Ubicació	Pavelló can Violí




A.5.- GIMNÀS A CAN NOGUERA	
Descripció	Habilitar una zona de gimnàs equipada al porxo de dalt del pavelló de Can Noguera per a l'ús de les entitats que utilitzen aquest equipament.
Categoria €	GRAN
Comentari	S'ha recollit 1 proposta en aquest sentit, a saber, la que correspon a la número 374

374	
LA ROPOSTA	
Títol	Adequació d'un gimnàs
Necessitat	Falta d'un gimnàs
Descripció	Equipament de gimnàs
Ubicació	Pavelló Can Noguera

A.6.- BARANA A LA ZONA DE GRADES DEL PAVELLÓ DE CAN NOGUERA	
Descripció	Per tal de millorar la seguretat a les grades del pavelló i que la mainada no pugui escalar i/o caure per la barana cap a la pista es col·locarà una protecció de metacrilat.
Categoria €	PETITA
Comentari	S'ha recollit 1 proposta en aquest sentit, a saber, la que correspon a la número 221

221	
LA PROPOSTA	
Títol	Millora al pavelló de can Noguera
Necessitat	Millorar la seguretat dels infants que van a veure els partits al pavelló de can Noguera. Complir les normes de seguretat vigents en els pavellons municipals.
Descripció	Protegir la barana del pavelló amb un metacrilat o similar per tal que no hi hagi tants espais per on els nens puguin caure.
Ubicació	Pavelló de Can Noguera



A.7.- DESPATX PER A LES ENTITATS A CAN NOGUERA	
Descripció	Habilitar una sala de reunions / despatx al porxo de dalt del pavelló per a ús de les entitats esportives usuàries d'aquest equipament.
Categoria €	GRAN
Comentari	S'han recollit 2 propostes en aquest sentit, a saber, les que corresponen a la número 291 i 373


291	
LA PROPOSTA	
Títol	Despatx a can Noguera
Necessitat	Lloc on les entitats esportives puguin atendre tots els ciutadans que necessitin informació sobre l'esport
Descripció	Aprofitar un dels espais de l'entrada al pis de dalt per posar una taula, armari i cadires. Fer un espai on les entitats puguin donar informació als interessants.
Ubicació	Can Noguera

373	
LA PROPOSTA	
Títol	Adaptació d'una sala de reunions
Necessitat	Falta d'un espai per poder fer reunions
Descripció	Sala equipada: cadires, projector, pantalla, ordinador
Ubicació	Pavelló Can Noguera

A.8.- AMPLIACIÓ DE L'SKATEPARK	
Descripció	Ampliar la zona de l'skatepark amb la instal·lació d'un bowl (fossa per patinar)
Categoria €	MITJANA
Comentari	S'han recollit 2 propostes en aquest sentit, a saber, les que corresponen a la número 286 i 367

286	
LA PROPOSTA	
Títol	Ampliació Skate parck
Necessitat	Ampliar l'espai de l'es skate parck per la gent
Descripció	Ampliar i posar un bull (fossa per patinar)
Ubicació	La Garriga

367	
LA PROPOSTA	
Títol	Ampliació Skate parck
Necessitat	Skateparc s'està quedant petit i hi ha molta gent que el fa servir
Descripció	Ampliar la zona on hi ha el pk/descampat de sorra. Posar-hi un bave/Bowl. Ja em estat mirant pressupost i empreses.
Ubicació	Al costat de l'skateparc Can Noguera




A.9.- CIRCUÏT DE RUNNING	
Descripció	Habilitar un recorregut de diferents distàncies amb els trams marcats i diferents punts d'hidratació (un parell fonts). Es valorarà la possibilitat de fer-ho a la zona de can Terrers, per bé que els serveis tècnics acabaran d'estudiar la ubicació més adequada.
Categoria €	MITAJANA
Comentari	S'ha recollit 1 proposta en aquest sentit, a saber, la que correspon a la número 305

305	
LA PROPOSTA	
Títol	Circuit de running
Necessitat	Equipament esportiu
Descripció	Imitant altres pobles i davant la gran participació dels garriguencs en les activitats del running es podria equipar un recorregut de diferents distàncies i amb els trams marcats, ben il·luminats i amb superfícies, punts d'hidratació (fonts)
Ubicació	Perifèria de la Garriga

A.10.- INSTAL·LACIÓ D'UNA ESCULTURA CONMEMORATIVA DEL CORPUS	
Descripció	Construcció, disseny i instal·lació d'un monument commemoratiu del corpus a la plaça de les Oliveres.
Categoria €	PETITA
Comentari	S'ha recollit 2 propostes en aquest sentit, a saber, les que corresponen a la número 36 i 139


36	
LA PROPOSTA	
Títol	Monument del Coprus de la Garriga
Necessitat	Donar presència durant tot l'any a la festa més important de la Garriga
Descripció	Estructura tridimensional de l'anagrama del Associació Corpus. Per a la ubicació del monument s'ha considerat un emplaçament urbà cèntric, no de pas per a vianants i en un lloc on les catifes de Corpus tinguessin protagonisme durant la festivitat. .
Ubicació	Rotonda de la plaça de les Oliveres



139	
LA PROPOSTA	
Títol	Cuidar les entrades al poble.
Necessitat	Que tothom que entri al poble, tingui una bona impressió, a més de una clara i ordenada informació de algunes activitats que es fan al poble.
Descripció	<p>Que tothom que entri al poble, tingui una bona impressió, a més de una clara i ordenada informació de algunes activitats que es fan al poble. A la rotonda d'entrada desde la C-17, sud garriga (per exemple), fer un disseny del nom de la garriga, que tingui a veure amb les cases modernistes o el corpus. I tot seguit a l'entrada del pont, d'alguna manera, més clara, que es puguin anunciar les activitats que es fan al poble</p> <p>Els hi deixo un exemple. http://www.tarrega.cat/la-solana/noticies/tarrega-renova-el-retol-identificatiu-de-la-ciutat-mitjancant-els-alumnes-de-soldadura-del-centre-de-formacio-la-solana-1</p>
Ubicació	A totes les entrades al poble.
Aclariment	<p>La proposta sobre panells informatius també s'accepta i està explicada més endavant</p> <p>A la rotonda de l'entrada sud de la C17 no s'hi pot col·locar cap instal·lació escultòrica per normativa.</p>

A.11.- MILLORES A LA TORRE DEL FANAL	
Descripció	<p>Creació d'una pista de petanca al pati del darrera mitjançant fustes travesseres mòbils per tal de no hipotecar tot l'espai.</p> <p>Adquisició de 50 cadires per les activitats que es realitzen i un equip de so. També es senyalitzarà l'equipament mitjançant senyalètica adequada a llocs estratègics del municipi.</p>
Categoria €	PETITA
Comentari	S'han recollit 3 propostes en aquest sentit, a saber, les que corresponen a la número 293, 294 i 295


293	
LA PROPOSTA	
Títol	Adquisició de mobiliari, vials
Necessitat	Condicionar l'espai de la Torre per a les nostres activitats
Descripció	50 cadires apilables, instal·lació d'una malla de cara a l'estiu (semblant a la de la Plaça Can Dachs), taula de so, bafles i amplificadors. Indicadors que indiquin com arribar a la Torre del Fanal
Ubicació	Torre del fanal



294 i 295	
LA PROPOSTA	
Títol	Pista petanca a la Torre del Fanal
Necessitat	Posar un looc a la torre del fanal per poder jugar a petanca
Descripció	Som un grup de veïns del barri de can Noguera que anem a passar algunes tardes a la torre i ens caldria poguéssim jugar a petanca. Ens agradaria que se'ns pogués instal·lar una pista de petanca a un lateral de la torre perquè el joc fos més bo i gaudir-ne
Ubicació	La Torre del Fanal

A.12.- BANC DE LA CASA DE MANUEL MARESME	
Descripció	Instal·lació i muntatge del banc modernista de la casa Manuel Maresme a la zona del passeig
Categoria €	PETITA
Comentari	S'ha recollit 1 proposta en aquest sentit, a saber, la que correspon a la número 281

281	
LA PROPOSTA	
Títol	Instal·lar el banc de la casa de Manuel Maresma, dissenyat per M Rspall el 1914
Necessitat	Re col·locar el banc en un espai públic. A considerar en el passeig, espai representatiu de l'arquitectura modernista.
Descripció	
Ubicació	El passeig




A.13.- CIRCUÏT D'EDUCACIÓ VIÀRIA	
Descripció	Construir un circuit d'educació viària amb senyalització vertical i horitzontal, per vianants, bicicletes, patinets, cars, etc (en un espai cèntric que els serveis tècnics acabaran de determinar)
Categoria €	MITJANA
Comentari	S'han recollit 2 propostes en aquest sentit, a saber, les que corresponen a la número 257 i 274

257 i 274	
LA PROPOSTA	
Títol	1.- Circuit fixe d'educació viària 2.- mobilitat Segura
Necessitat	1.- Facilitar el desenvolupament del programa d'educació viària que la policia local ofereix a les escoles 2.- Educació vial
Descripció	1.- Construir un circuit d'educació viària amb senyalització vertical i horitzontal, per vianants, bicicletes, patinets, cars,... perquè els nens i nenes adquireixin les habilitats necessàries per a la mobilitat segura. 2.- Construcció d'un circuit de seguretat vial
Ubicació	1.- Espai cèntric 2.- Avinguda Generalitat

A.14.- OMBRA A LES PISTES POLIESPORTIVES DE L'ESCOLA PUIGGRACIÓS	
Descripció	Col·locació de tendals per fer ombra (teles ombrajadores) a les pistes de dins el recinte de l'escola
Categoria €	PETITA
Comentari	S'ha recollit 1 proposta en aquest sentit, a saber, la que correspon a la número 208

208	
LA PROPOSTA	
Títol	Tendals per les pistes de l'escola Puiggraciós
Necessitat	Poder disposar de zones esportives amb ombra dins el recinte escolar.
Descripció	Les pistes poliesportives de l'escola Puiggraciós estan a ple sol i l'alumnat que tria joc de pilota se'ls hi fa força insuportable l'ús d'aquests espais quan ve l'època de calor. Aquesta proposta es basa en la instal·lació de tendals d'ús temporal, similars al que s'instal·la a l'estiu a la plaça de Can Dachs, que consta d'una estructura de cables d'acer i unes lones, tendals o ràfies. A més a més també sen beneficiaria el casal d'estiu. Creiem que la proposta no és molt costosa i en canvi milloraria molt l'ús que se'n fa d'aquestes pistes, tant en època escolar com durant els casals d'estiu. També som conscients que la instal·lació a totes les pistes és demanar molt, però que si es pogués fer com a mínim a alguna d'elles ja seria un guany
Ubicació	Tendals per les pistes poliesportives de dins el recinte de l'Escola Puiggraciós.




A.15.- MILLORA DEL PATI DE L'ESCOLA GIROI	
Descripció	Adequar el pati de l'escola a les necessitats d'esbarjo dels alumnes
Categoria €	MITJANA
Comentari	S'ha recollit 1 proposta en aquest sentit, a saber, la que correspon a la número 140

140	
LA PROPOSTA	
Títol	Millora del pati de l'Escola Giroi
Necessitat	L'adequació del pati de l'escola a les necessitats d'esbarjo educatiu pels alumnes del centre i per les entitats del poble que en fan ús.
Descripció	Ampliar l'espai verd Dotar de rec automàtic l'espai verd nou i també el que ja hi ha ja que sovint es moren arbres que s'han plantat per falta de rec a l'estiu. Estructura de joc homologada per a nens de 6 a 12 anys per tal de tenir alguna zona
Ubicació	Pati de l'Escola Giroi
Aclariment	Les millores exactes que s'executaran es valoraran i s'estudiaran a nivell tècnic

A.16.- CARPA INFLABLE D'EMERGÈNCIES	
Descripció	Adquirir una carpa inflable d'emergències per a la Policia i Protecció civil.
Categoria €	PETITA
Comentari	S'ha recollit 1 proposta en aquest sentit, a saber, la que correspon a la número 406

406	
LA PROPOSTA	
Títol	Carpa d'emergències
Necessitat	Manca de carpa d'emergències
Descripció	Adquirir una carpa inflable d'emergències
Ubicació	Per a protecció civil i policia local

A.17.- EQUIPAMENTS MUNICIPALS IGUALITARIS I AMABLES AMB ELS INFANTS	
Descripció	Instal·lació de canviadors als WC d'alguns equipaments públics (tant als d'homes com al de les dones), i creació d'espais de lactància i petites zones de joc per a la mainada (en aquells equipaments on sigui tècnicament possible fer-ho)
Categoria €	PETITA
Comentari	S'han recollit 5 propostes en aquest sentit, a saber, les que corresponen a la número 245, 366, 246, 262 i 247




245	
LA PROPOSTA	
Títol	Canviadors als wc
Necessitat	No hi ha canviadors als wc dels equipaments públics, i si n'hi ha és només al de dones (=sexisme).
Descripció	Instal·lació de canviadors als wc dels equipaments públics, tant als de dones com als d'homes (si no s'entén que només les dones hem de canviar bolquers). També es pot optar per un espai comú on instal·lar el canviador, on hi tinguin accés tant homes com dones.
Ubicació	Equipaments públics

366	
LA PROPOSTA	
Títol	Canviadors per als nadons als wc dels edificis municipals
Necessitat	Disposar de canviadors adequats a tots els edificis municipals tant els homes com les dones
Descripció	Ubicant-los a llocs accessibles tant per a homes com per a dones. S'atén als homes que tenen cura d'infants, es trenquen estereotips i es sensibilitza a la ciutadania
Ubicació	Ajuntament, serveis socials, piscina, etc.

246 i 262	
LA PROPOSTA	
Títol	1.- Sales de lactància 2.- Espai per donar el pit en edificis municipals
Necessitat	1.- Creació de sales/espais de lactància a equipaments públics. 2.- Disposat d'espais adequats a tots els edificis municipals
Descripció	1.- No hi ha sales de lactància en tot el municipi 2.- Habilitar espais o crear-los als nous equipaments per tal de fer fàcil l'al·letament a les dones que optin per donar el pit
Ubicació	1.- Equipaments públics 2.- Vestíbul ajuntament, EME, Can Luna, etc.

247	
LA PROPOSTA	
Títol	Espai per a infants en equipaments públics
Necessitat	No hi ha espais per a infants als equipaments públics
Descripció	Crear petites zones de jocs per a infants als equipaments públics: taules amb contes, joguines, cadiretes... Per adaptar els nostres espais a les necessitats dels infants.
Ubicació	Equipaments públics



B) VORERES, ACCESSIBILITAT, ENLLUMENAT I ASFALTAT

B.1.- MILLORA DE L'ENLLUMENAT DEL C/CALÀBRIA I LA CARRETERA DE VIC


Descripció	Incrementar l'enllumenat públic del tram del carrer Calàbria i la carretera de Vic entre el forn del sol i la SATI
Categoria €	MITJANA
Comentari	S'ha recollit 1 proposta en aquest sentit, a saber, la que correspon a la número 101

101	
LA PROPOSTA	
Títol	Millora enllumenat c/calabria - crta.vic
Necessitat	falta d'il·luminació de la via publica .
Descripció	instal·lar/ millorar visibilitat del carrer i la carretera.
Ubicació	c/ calabria (forn del sol)- sati

B.2.- MILLORA DE L'ENLLUMENAT PÚBLIC DEL CARRER BERTÍ

Descripció	Canviar els llums actuals per altres de més adequats al carrer des del punt de vista estètic
Categoria €	MITJANA
Comentari	S'ha recollit 1 proposta en aquest sentit, a saber, la que correspon a la número 376

376	
LA PROPOSTA	
Títol	Enllumenat carrer
Necessitat	Canviar els llums del carrer la Rosa/berti
Descripció	Canviar els llums industrials per fanals més adequats
Ubicació	




B.3.- ENLLUMENAT I VORERES DE LA CARRETERA DE L'AMETLLA	
Descripció	Millora de la instal·lació d'enllumenat públic i millorar l'accessibilitat de les voreres de la carretera de l'Ametlla en el seu tram més urbà (des de la carretera Nova fins al carrer dels Banys)
Categoria €	MITJANA
Comentari	S'ha recollit 1 proposta en aquest sentit, a saber, la que correspon a la número 8

8	
LA PROPOSTA	
Títol	Il·luminar i arreglar voreres a la carretera de l'Ametlla
Necessitat	Il·luminar i arreglar voreres a la carretera de l'Ametlla
Descripció	Il·luminar i arreglar voreres a la carretera de l'Ametlla
Ubicació	Carretera de l'Ametlla

B.4.- RENOVACIÓ DE VORERES DE LA RONDA DEL CARRIL	
Descripció	Renovació de les voreres de la ronda del carril, a la zona de la residència de can Reig (des del carrer Mina fins el carrer Ramon Pasqual)
Categoria €	MITJANA
Comentari	S'han recollit 2 propostes en aquest sentit, a saber, les que corresponen a la número 15 i 16

15 i 16	
LA PROPOSTA	
Títol	Arranjaments voreres
Necessitat	Hi ha moltíssimes voreres en molt mal estat des de fa molts anys.
Descripció	Hi ha moltes voreres en molt mal estat des de fa molts anys. Hi ha hagut inversions i mai s'han arreglat aquestes voreres, per la qual cosa penso que no és per falta de diners sinó més bé per desconeixement. Els agents cívics poden fotografiar les voreres i apuntar els noms dels carrers.
Ubicació	Molts. Revisió general de les voreres, si us plau. Per exemple, carrer Figueral. Ronda del Carril zona Residència Can Reig. Passejo una àvia per allà i és perillosíssim. Gràcies.
Aclariment	Les proposta relativa al carrer Figueral és una actuació ja prevista




B.5.- MILLORES D'ACCESSIBILITAT A LA CARRETERA NOVA	
Descripció	Millorar l'accessibilitat i donar continuïtat a les voreres de la zona que hi ha a la confluència del carrer Banys amb la Carretera Nova.
Categoria €	MITJANA
Comentari	S'han recollit 3 propostes en aquest sentit, a saber, les que corresponen a la número 28, 38, 43

28	
LA PROPOSTA	
Títol	Millora accés Can Illa amb carrer Banys
Necessitat	Millorar l'accés, sobre tot per cotxets i discapacitats, entre el barri de can Illa i el carrer Banys per anar a peu al centre. I és que al davant del restaurant La Cabanya es fa complicat l'accés.
Descripció	Construcció de voreres, sense desnivells i passos segurs per nens, cotxets i discapacitats.
Ubicació	Can Illa, davant de Restaurant la Cabanya

43	
LA PROPOSTA	
Títol	Millora pas vianants Carretera Nova
Necessitat	Pas per cadires de rodes i cadiretes infantils inaccessible
Descripció	El pas de vianants de davant del restaurant "La Cabaña" és impracticable per cadires de rodes i cotxets i s'ha de fer una volta massa gran per anar fins el semàfor que té accés a rodes. I un cop creuat, s'ha de tornar a fer una volta molt gran per arribar a la zona de les cases de darrera. A més que la vorera de la carretera nova del davant del restaurant és massa estreta i no hi caben. S'ha de passar per la zona privada del restaurant per poder continuar el camí. Falta un pas de vianants en condicions. O arreglar les dues voreres de carretera nova (una banda molt estreta i l'altre sense urbanitzar), o fer un altre pas de vianants amb continuïtat al passatge Vila Romana.
Ubicació	Carretera Nova cantonada Carrer Banys

38	
LA PROPOSTA	
Títol	Adaptar voreres
Necessitat	Adaptar voreres i carrers del municipi per anar amb cadira de rodes sense problemes.
Descripció	Desde el C.Anselm Clave es impossible accedir a can illa per la cabaña o creuar la carretera de l'ametlla per la falta de voreres o per sotracs o mal asfaltades.
Ubicació	Barri de can illa, barri de montserrat,carretera de l,ametlla,etc,etc....




B.6.- MILLORAR LA VORERA DEL PASSEIG CONGOST DEL COSTAT SUD OEST DEL PONT DEL CARRER CAN NOGUERA	
Descripció	Arranjar el tram de vorera que hi ha entre el pont de can Noguera i el carrer Avi Musquera
Categoria €	MITJANA
Comentari	S'ha recollit 1 proposta en aquest sentit, a saber, la que correspon a la número 378

378	
LA PROPOSTA	
Títol	Vorera
Necessitat	Arreglar la vorera esquerra passat el pont congost que va al poliesportiu can Noguera
Descripció	Arreglar el tram de la vorera esquerra del passeig Congost que va del pont fins a l'Skate
Ubicació	

B.7.- SUBSTITUIR TANQUES AL RIU CONGOST	
Descripció	Canviar les tanques barraquistes actuals per tanques de fusta a la zona del darrera de Can Luna del Passeig Congost
Categoria €	MITJANA
Comentari	S'han recollit 2 propostes en aquest sentit, a saber, les que corresponen a la número 192 i 422

192	
LA PROPOSTA	
Títol	Tanques del riu Congost
Necessitat	Embellir, polir i netejar aspecte del carrer. Els veïns estan disgustats de tenir aquest tipus de tanques a l'accés a les seves llars.
Descripció	Treure les tanques fetes amb somiers de llit i substituir-les per tanques de fusta, ja existents i més adients, en altres trams del riu.
Ubicació	Carrer Riu Congost a partir del carrer Horts i darrera Can Luna.




422	
LA PROPOSTA	
Títol	Mejora del Passeig Congost: des de Can Luna hasta Carrer dels Horts
Necessitat	Es una necesidad estètica. De mejorar la imagen descuidada de este tramo.
Descripció	Reemplazo del vallado actual (restos metàlicos de camas oxidades,....) por el vallado de la bicicleta. Mejora de la zona de basuras y parking en bateria
Ubicació	Passeig congost (des de Can Luna fins el Carrer dels Horts)
Aclariment	A la següent proposta es dona resposta al que es comenta de la zona de les escombraries i el PK en bateria

B.8.- AMPLIAR EL PASSEIG CONGOST AL COSTAT DE CAN LUNA	
Descripció	Urbanitzar com a pas de vianants el que a hores d'ara és un aparcament de vehicles al Passeig Congost entre el carrer Torrent de la Sínia i el carrer dels Horts
Categoria €	MITJANA
Comentari	S'ha recollit 1 proposta en aquest sentit, a saber, la que correspon a la número 240

240	
LA PROPOSTA	
Títol	Ampliar voreres
Necessitat	Facilitar el pas de vianants etc. i animals de companyia ampliant la petita vorera existent.
Descripció	Retirar totes les places d'estacionament que hi ha al passeig congost per poder ampliar la vorera i així facilitar el pas de nombrosos passejants esportistes, bicicletes i animals de companyia que defequen a la petita vorera existent.
Ubicació	Passeig Congost entre Carrer del Horts i Torrent de la Sínia

B.9.- MILLORA DEL CARRER SANT RAMON	
Descripció	Reurbanització del conjunt del carrer Sant Ramon (enllumenat, pavimentació i clavegueram)
Categoria €	GRAN
Comentari	S'ha recollit 1 proposta en aquest sentit, a saber, la que correspon a la número 128




128	
LA PROPOSTA	
Títol	Millora al carrer sant ramón
Necessitat	La necessitat d'un carrer digne , amb aceres dignes, carrer sense cap pla des de anys per millorar-lo, deixat del tot
Descripció	Resoldre el problema del meu carrer,doncs a més de deixat es perillós per tothom, amb la necessitat de caminar pel mig del carrer amb carrets de compra, cadires de rodes, ...
Ubicació	Sant Ramón

B.10.- URBANITZACIÓ DE LA ZONA DEL PASSEIG VILANOVA	
Descripció	Completar la reurbanització integral del passeig Vilanova (il·luminació, pavimentació i clavegueram)
Categoria €	GRAN
Comentari	S'ha recollit 1 proposta en aquest sentit, a saber, la que correspon a la número 269

269	
LA PROPOSTA	
Títol	El meu carrer
Necessitat	La mala gestió del meu carrer
Descripció	Acabar com Déu mana el carrer o es que no paguem impostos
Ubicació	Plaça Vilanova

B.11.- REASFALTAR EL PASSATGE GUBERN	
Descripció	Reasfaltar el passatge i la placeta
Categoria €	MITJANA
Comentari	S'ha recollit 1 proposta en aquest sentit, a saber, la que correspon a la número 313

313	
LA PROPOSTA	
Títol	Arranjament del passatge Gubern
Necessitat	Millorar el passatge que està situat al mig de centre del poble
Descripció	Millorar amb una capa d'asfalt el passatge i la placeta
Ubicació	




B.12.- ASFALTAR EL CAMÍ DES DEL CARRER TAGAMANENT FINS EL CARRER MONTCAU	
Descripció	Asfaltar el camí de terra que hi ha entre el carrer Tagamanent i el Montcau
Categoria €	MITJANA
Comentari	S'ha recollit 1 proposta en aquest sentit, a saber, la que correspon a la número 393

393	
LA PROPOSTA	
Títol	Millora accés camp de futbol
Necessitat	Afaltar el camí des de c/Tagamanent fins a c/Montacan
Descripció	Un cop asfaltat aquest tram evitariem la gran polseguera que fan els vehicles limitant la velocitat i pensar fer direcció única.
Ubicació	Espai nord del camp de futbol, camí actual de terra

B.13.- DONAR CONTINUÏTAT AL PASSEIG DE LA GARRIGA	
Descripció	Eliminar els talls que fan els carrers perpendiculars al propi passeig (donar continuïtat al passeig eliminant alguns creuaments perpendiculars dels carrers que el travessen)
Categoria €	MITJANA
Comentari	S'ha recollit 1 proposta en aquest sentit, a saber, la que correspon a la número 2

2	
LA PROPOSTA	
Títol	Passeig de la Garriga
Necessitat	El Passeig té una distancia aproximada 1 km i es talla entre 7 i 8 vegades perquè passin els cotxes.
Descripció	Reduir els talls del Passeig per la comoditat i seguretat dels vianants.
Ubicació	Passeig de la Garriga




B-14.- BARANA AL CARRER MORANTA	
Descripció	Instal·lació d'una barana per facilitar la pujada al carrer Moranta
Categoria €	PETITA
Comentari	S'han recollit 2 propostes en aquest sentit, a saber, les que corresponen a la número 314 i 417

314	
LA PROPOSTA	
Títol	Barana carrer pujada de l'arbre – continuació carrer Morante
Necessitat	Facilitar la pujada
Descripció	Posar una barana simiar a la del carrer Bonaire
Ubicació	Continuació carrer Morante de l'arbre al carrer de dalt sota la via

417	
LA PROPOSTA	
Títol	Barana a la pujada
Necessitat	Ajudar a les persones grans o amb mobilitat reduïda a pujar la barana.
Descripció	Col·locar un passamà a l'interior de la vorera sud
Ubicació	Cases d'en Carolt

B.15.- BARANA I EMBORNAL AL CARRER BONAIRE	
Descripció	Instal·lar una barana per evitar que els cotxes pugin a la vorera i renovar una reixa de clavegueram (per evitar soroll quan els vehicles hi passen per sobre) al carrer Bonaire n 3
Categoria €	PETITA
Comentari	S'ha recollit 1 proposta en aquest sentit, a saber, la que correspon a la número 342


342	
LA PROPOSTA	
Títol	Evitar sorolls i ensurts
Necessitat	Enganxar amb ciment la reixa de cloaca i psar un impediment (barana) perquè els vehicles pugin sobre la vorera
Descripció	Els cotxes passen sobre la reixa dia i nit i els caminons pugen sobre la vorera i trenquen les rajoles de la vorera.
Ubicació	Bonaire davant del n 3



B.16.- ASCENSOR ENTRE L'APARCAMENT DE LA SÍNIA I EL CARRER SANT FRANCESC	
Descripció	Instal·lar un ascensor que comuniqui l'aparcament de la Sínia amb el carrer Sant Francesc possibilitant una ruta adaptada a persones amb mobilitat reduïda
Categoria €	GRAN
Comentari	S'han recollit 2 propostes en aquest sentit, a saber, les que corresponen a la número 401 i 52

401	
LA PROPOSTA	
Títol	Facilitar accés aparcament de la Sínia
Necessitat	Superar l'obstacle de l'escala del PK a la plaça
Descripció	Un ascensor exterior com l'hospital de Granollers per permetre anar del PK a la plaça sense pujar les escales actuals
Ubicació	La Sínia

52	
LA PROPOSTA	
Títol	Sínia
Necessitat	En quant a l'aparcament de la Sínia faria falta un ascensor per les persones amb mobilitat reduïda.
Descripció	Sínia millorar accés persones amb mobilitat reduïda.
Ubicació	Sínia




C) SENYALITZACIÓ I ELEMENTS DE SEGURETAT VIAL

C.1.- INSTAL·LACIÓ D'UN SEMÀFOR A LA CARRETERA NOVA	
Descripció	Col·locació d'un semàfor a la carretera Nova per reduir la velocitat dels vehicles (davant de l'aparcament de la Sínia). Es tracta d'optimitzar el pas de vehicles i vianants (els vianants tindran botons per creuar)
Categoria €	MITJANA
Comentari	S'ha recollit 1 proposta en aquest sentit, a saber, la que correspon a la número 238

238	
LA PROPOSTA	
Títol	Semàfor
Necessitat	El tram de carretera nova a la alçada de la parada zagales on hi ha un pas de peatons...no es respecta. Ja han hagut dos accidents i els vehicles passant a una velocitat impressionant.
Descripció	Posar un semàfor que controli la velocitat o be que els vianant no haguem de patir per que no paran....hi ha un gran excés de velocitat i un perill pels vianants. Gracies
Ubicació	Ajuntament de la Garriga

C.2.- MILLORAR EL SEMÀFOR DE LA CRUÏLLA DE LA CARRETERA NOVA AMB EL CARRER CALÀBRIA	
Descripció	Instal·lar detectors per millorar la freqüència de pas de la cruïlla de la carretera Nova amb el carrer Calàbria. Es tracta d'optimitzar el pas de vehicles i vianants (els vianants tindran botons per creuar)
Categoria €	PETITA
Comentari	S'ha recollit 1 proposta en aquest sentit, a saber, la que correspon a la número 323

323	
LA PROPOSTA	
Títol	Sincronitzar semàfor
Necessitat	Disminuir temps d'espera als semàfors, reducció de contaminació atmosfèrica i soroll
Descripció	Col·locar sensors per tal de no esperar als semàfors quan no hi ha ningú al carrer que es dona preferència
Ubicació	Carretera Nova, Calàbria




C.3.- INSTAL·LACIÓ D'UN SEMÀFOR A LA CARRETERA DE VIC	
Descripció	Col·locació d'un semàfor a la carretera de Vic, a l'alçada de la plaça de Can Caralt per reduir la velocitat dels vehicles
Categoria €	MITJANA
Comentari	S'ha recollit 1 proposta en aquest sentit, a saber, la que correspon a la número 111

111	
LA PROPOSTA	
Títol	Millorar la seguretat
Necessitat	Posar un semàfor a la baixada de la plaça de can Caralt perquè el mirall és molt petit i costa veure els cotxes
Descripció	
Ubicació	Plaça de can Caralt

C.4.- MILLORA DE PASSOS DE VIANANTS ALS CARRERS MORANTA I NEGOCIANT	
Descripció	Passos de vianants: <ul style="list-style-type: none"> • Fer un nou pas de vianants al carrer Moranta (a l'alçada del bar Jovi o davant Vienesa) • Millorar el pas de vianants de davant de Correus instal·lant llums al terra (il·luminar-lo) • Col·locació d'un ressalt per reduir la velocitat dels vehicles davant del carrer Negociant
Categoria €	MITJANA
Comentari	S'ha recollit 1 proposta en aquest sentit, a saber, la que correspon a la número 102

102	
LA PROPOSTA	
Títol	Pintura viaria i il·luminació
Necessitat	Nous passos de vianants i millora dels existents .
Descripció	Nou pas vianants : Bar Jovi o davant Vienesa , per tal de millorar la visibilitats quan hi ha autobusos a la parada . Resalt : entrada negociant amb llums per tal de reduir la velocitat dels vehicles . Instal·lació de llums al terra al pas de vianants de davant de correus (Crt. Nova)
Ubicació	




C.5.- COL-LOCAR UN PAS DE VIANANTS ELEVAT AL PASSEIG TIL-LERS	
Descripció	Instal·lar un pas de vianants elevat davant del n 20 del passeig til·lers
Categoria €	PETITA
Comentari	S'ha recollit 1 proposta en aquest sentit, a saber, la que correspon a la número 341

341	
LA PROPOSTA	
Títol	Pas de vianants perillós
Necessitat	Justa davant dels carrer dels til·lers n20 hi ha un pas de vianants perillós, els vehicles arriben bastant ràpid i amb poca visibilitat
Descripció	Col·locar bàden just abans del pas de vianants per tal que els vehicles afluixin la velocitat.
Ubicació	Til·lers 20

C.6.- COL-LOCAR SENYALITACIÓ PER REDUIR LA VELOCITAT AL CARRER CAN NOGUERA	
Descripció	Instal·lar senyalització de velocitat màxima 30km al carrer de Can Noguera
Categoria €	PETITA
Comentari	S'ha recollit 1 proposta en aquest sentit, a saber, la que correspon a la número 354

354	
LA PROPOSTA	
Títol	Cotxes a tota pastilla al carrer Can Noguera
Necessitat	Pintar al terra velocitat 30 o bé en senyals
Descripció	Els cotxes corren a tota velocitat pel carrer Can Noguera, no respecten ni cantonades, ni persones a les voreres, i al vespre sembla una autopista
Ubicació	Tram passat el pont carrer can Noguera


C.7.- MILLORA DE LA SENYALITZACIÓ VIÀRIA A L'ENTORN DE LES ESCOLES	
Descripció	Ampliar la senyalització del trànsit al voltant de les escoles (pintura i senyalització vertical)
Categoria €	PETITA
Comentari	S'ha recollit 1 proposta en aquest sentit, a saber, la que correspon a la número 229



229	
LA PROPOSTA	
Títol	PACIFICACIÓ DEL TRÀNSIT DE LES ZONES AL VOLTANT DE LES ESCOLES
Necessitat	Millora dels accessos dels vianants a les escoles de la Garriga en hores d'entrada i sortida dels escolars.
Descripció	Aplicació de mesures de senyalització de trànsit i instal·lació d'impediments que dificultin l'arribada en cotxe a la porta de les escoles. Adequació de l'entorn, habilitació de zones per aparcar.
Ubicació	Escola Giroi, Escola Pinetons, Escola Tagamanent, Escola Puiggraciós.

C.8.- MILLORAR LA SENYALITZACIÓ DEL CARRER EL PASSEIG	
Descripció	Renovar i ampliar la senyalització vertical i horitzontal de la zona del passeig.
Categoria €	PETITA
Comentari	S'ha recollit 1 proposta en aquest sentit, a saber, la que correspon a la número 222


222	
LA PROPOSTA	
Títol	Millores passes de vianants
Necessitat	Acabar amb el perill que comporten les interseccions entre el Passeig i algunes de les interseccions que el creuen. Pensant en els nens que baixen de les escoles St Lluís, Tagamanent i I. Blancafort.
Descripció	<p>Senyalitzar horitzontalment i de forma molt evident, que hi ha passos de peatons. Ja sigui amb ressaltos, semàfors, o el que es consideri més eficient i menys perillós. Per exemple, la baixada 11 de setembre amb el Passeig és un punt molt fràgil. Molts nens petits agafen embranzida ala baixada i no són conscients que quan arriben a aquestes interseccions hi passen cotxes.</p> <p>Al seu torn, els cotxes, no fan l'Stop corresponent abans del pas de peatons, sinó que el fan a sobre, just al lloc on els nens poden aparèixer.</p> <p>Les famílies que baixem/pugem del Tagamanent o del Blancafort tenim dues opcions:</p> <ol style="list-style-type: none"> 1) Passar pel lamentable pas a nivell de la Ctra. de Samalús (sembla que no depèn de l'Ajuntament) 2) Passar pel carrer 11 de setembre. <p>Mentre Renfe/Adif/Generalitat/Estat/... no ens millorin el pas a nivell (1), si aconseguim millorar el recorregut (2), potser més famílies canviaran el recorregut i minimitzarem els riscos evidents de passar pel pas a nivell.</p>
Ubicació	Interseccions: 11 de setembre/Passeig i Carrer Ametlla/Passeig



C.9.- MIRALS DE TRÀNSIT I REDUCTORS DE VELOCITAT ALS CARRERS CASTANYERS, CARDEDEU I ROSELLES	
Descripció	Instal·lar uns miralls a les cruïlles del carrer Castanyers, Cardedeu amb Sant Ramon i Roselles amb can Terrés. I Col·locar reductors de velocitat al carrer Cardedeu, cruïlla amb Bonaire i amb Sant Ramon per reduir la velocitat dels vehicles.
Categoria €	PETITA
Comentari	S'han recollit 3 propostes en aquest sentit, a saber, les que corresponen a la número 146, 67 i 157

146	
LA PROPOSTA	
Títol	Reductors de Velocitat al carrer Cardedeu
Necessitat	La gran velocitat que agafen els cotxes i motos sobretot a la nit amb el perill i soroll que això comporta.
Descripció	Proposarien un parell de reductors de velocitat abans de les dues cantonades (la del carrer Bonaire i la del carrer Sant Ramón) que faria disminuir la velocitat dels cotxes en els llocs més perillosos del carrer.
Ubicació	Carrer Cardedeu

67	
LA PROPOSTA	
Títol	Cantonades més segures
Necessitat	La falta de miralls en algunes cantonades de carrers en què la visibilitat és reduïda.
Descripció	Estaria bé d'afegir alguns miralls de trànsit en algunes cantonades en què no n'hi ha. Dos exemples clars que se m'acudeixen són: - La part posterior de la benzinera de Tremolencs. Quan un cotxe deixa la C17 i voreja la benzinera per anar cap a l'Escola Els Pinetons pel carrer Castanyers, disposa de poca visibilitat en el gir i ha de treure una part del cotxe a la via que puja de l'escola abans de poder sortir. Un mirall facilitaria les coses. - Al carrer Cardedeu, per sortir del carrer Sant Ramon. Ajudaria molt disposar d'un mirall per no haver de treure "morro" ni de posar-se a sobre del pas de zebra.
Ubicació	Carrer Castanyers. Carrer Cardedeu (cantonada amb Sant Ramon)




157	
LA PROPOSTA	
Títol	Més visibilitat més seguretat
Necessitat	Seguretat viària a la cruïa del carrer de les roselles i Carrer Can terres.
Descripció	Instal·lació de mirall per facilitar la visibilitat als vehicles que s'incorporen al Carrer Can Terres des del carrer de les roselles. O bé, mesures dissuasives perquè els vehicles no aparquin a la cantonada dels esmenats carrers i que dificulten la visibilitat per poder incorporar-se amb seguretat al Carrer Can terres.
Ubicació	Cruïa del carrer de les roselles i carrer Can terres.

C.10.- INSTAL·LAR BANDES REDUCTORES ALS PUNTS DE MÉS VELOCITAT DEL CARRER CALÀBRIA I DE LA CARRETERA NOVA	
Descripció	Col·locar bandes reductores per disminuir la velocitats dels vehicles en zones estratègiques de la carretera Nova i el carrer Calàbria.
Categoria €	MITJANA
Comentari	S'han recollit 2 propostes en aquest sentit, a saber, les que corresponen a la número 271 i 420

271	
LA PROPOSTA	
Títol	Seguretat en els passos de vianants
Necessitat	Posar ressalts per reduir la velocitat
Descripció	Posar ressalts en els passos de vianants sobretot de la carretera nova i el carrer Calàbria
Ubicació	Correus, santa digma, mrw, la sínia, etc,


420	
LA PROPOSTA	
Títol	Ressalt
Necessitat	Instal·lar un ressalt al pas peatonal de la Carretera nova en front de correus, per obligar als vehicles a reduir la velocitat
Descripció	Son molts els veïns que fem servir aquest punt per anar a les piscines, al pavelló, al camp d'esports, com també el barri de Can Noguera, per anar al centre del poble



C.11.- RESSALTS A LA ZONA DE CAN TERRÉRS, ZONA ESPORTIVA DE CAN NOGUERA I A LA PLAÇA DEL SILENCI	
Descripció	Instal·lar ressaltos al carrer Bages per fer respectar els senyals d'stop Instal·lar ressaltos al carrer Bassal amb Moranta i millorar la senyalització Instal·lar ressaltos en cadascun dels passos de vinents que hi ha en la rotonda de la plaça del silenci
Categoria €	MITJANA
Comentari	S'han recollit 3 propostes en aquest sentit, a saber, les que corresponen a la número 158, 239 i 260

158	
LA PROPOSTA	
Títol	Stops, perquè? Si nos es respecten.
Necessitat	Seguretat viària carrer del Bages
Descripció	El carrer del Bages, és una via amb molt de trànsit i amb molts stops a les cruïlles amb carrers de baix transit, per tant secundaris. Pocs conductors respecten els stops de les cruïlles dels carrers Priora Xixilona i Francesc Macià. Tindria més sentit que els stops els tinguessin els carrers secundaris en comptes del principal (carrer del Bages), o bé, posar ressaltos davant dels stops actuals del carrer del Bages, per persuadir els conductors de fer els stops o reduir la velocitat. Qualsevol cosa menys deixar-ho com està ara.
Ubicació	Carrer del Bages amb carrer Priora Xixilona i carrer Francesc Macià.


239	
LA PROPOSTA	
Títol	Millorar l'encreuament del Carrer Moranta amb el carrer Bassal
Necessitat	Evitar possibles accidents: Els cotxes que van pel carrer Moranta i s'incorporen al carrer Bassal tenen poca visibilitat. Els cotxes que van del carrer Bassal cap al Passeig Congost agafen velocitat.
Descripció	Posar ressaltos al carrer Bassal, un senyal de Cedit el pas,...
Ubicació	Carrer Bassal amb carrer Moranta



260	
LA PROPOSTA	
Títol	Rotonda i passos de vianants perillosos
Necessitat	Aminoritzar la velocitat del vehicles que arriben a la rotonda i respectar el pas de vianants
Descripció	Col·locar bàdens a tots els passos de vianants pel voltant de la rotonda de la plaça del Silenci.
Ubicació	Rotonda plaça del Silenci

C.12.- REFER ELS RESSALTS EXISTENTS	
Descripció	Suavitzar el pendent d'aquells ressals existents al municipi que siguin molt pronunciats per evitar malmetre els vehicles.
Categoria €	GRAN
Comentari	S'ha recollit 1 proposta en aquest sentit, a saber, la que correspon a la número 394

394	
LA PROPOSTA	
Títol	Suavitzar rasant i bandes rugoses
Necessitat	Incomoditat en portar persones al cotxe i maletes
Descripció	Els rasants del c/banyes, 11 de setembre i altres i bandes a can Noguera sotraguen i impacten en excés molestant dins el vehicle. Altres com el passeig i av Patronat estan millor.
Ubicació	




D) ZONES VERDES, CARRILS BICI, ARBRAT, PLACES, PARCS, ENTORN NATURAL i ALTRES

D.1.- CARRIL DE VIANANTS I BICIS ENTRE LA GARRIGA I L'AMETLLA	
Descripció	Fer un camí per anar d'un municipi a l'altre a peu o en bicicleta
Categoria €	GRAN
Comentari	S'han recollit 4 propostes en aquest sentit, a saber, les que corresponen a la número 202 i 412, 234 i 348

202	
LA PROPOSTA	
Títol	Camí vianants i bicicletes connexió de La Garriga amb L'Ametlla
Necessitat	Unir els dos municipis de manera segura per als vianants. Per qui vagi per camins, qui es mogui en bicicleta o que es traslladin a peu d'un municipi a l'altre.
Descripció	Fer un camí de mínim 1,5 m. per a poder caminar fins L'Ametlla, aprofitant el tram antic de la autovia, que ha quedat sense ús, i els vorals de la carretera actual que tenen força obra ja que hi ha els plataners que abans també arribaven fins a la carretera Nova. Caldria marcar dos passos de vianants als dos accessos cap a l'autovia en direcció Nord, just passat el pont sobre Congost. I tant a la sortida de La Garriga com al tram de carretera fer carril-camí sense asfaltar, posar algun banc.
Ubicació	Ctra de L'Ametlla, marcar els passos de vianants (2 accés de l'autovia, 2 a la carretera per accedir al voral), antic vial autovia a L'Ametlla i voral carretera actual que uneix els dos municipis.

412	
LA PROPOSTA	
Títol	Comunicació peatonal entre poblacions veïnes
Necessitat	Anar a l'Ametlla a peu o a Samalús per exemple
Descripció	Aprofitar l'antiga carretera que comunica amb l'Ametlla per a fer-la transitable peatonalment
Ubicació	




234	
LA PROPOSTA	
Títol	Carril bici a l'Ametlla
Necessitat	L'Ametlla i la Garriga són dos pobles amb molta relació. La mobilitat a peu o en bici entre els dos pobles és molt difícil des que els camins tradicionals van quedar tallats per l'autovia.
Descripció	Fer un tram de carril bici que permeti anar ràpidament i de manera segura entre tots dos pobles. Aquest tram hauria de permetre solucionar el tram des del carrer Fra Benet fins al camí de Can Borbó/Ca l'Espargaró. Podria sortir del carril bici que hi ha en aquest carrer, passar pel camí tradicional del Regadiu de les Roques, fer el tram de la Carretera de l'Ametlla fins passar per sota de la C17, i aprofitar l'antic traçat de la Carretera paral·lel a l'autovia fins al Camí de Can Borbó. En aquest punt les bicis ja poden anar per camins de terra (Can Borbó i Can Busquets) fins arribar a l'Ametlla.
Ubicació	Regadiu de les Roques, Carretera de l'Ametlla, antic traçat de la Carretera de l'Ametlla

348	
LA PROPOSTA	
Títol	Carril bici
Necessitat	Comunicació amb l'Ametlla
Descripció	Establir carril bici des de la sortida de la Garriga fins al límit amb l'Ametlla
Ubicació	Sortida sud. Connexió amb carretera vella de l'Ametlla

D.2.- PASSERA DE CONNEXIÓ ENTRE EL POLÍGON CONGOST I EL POLÍGON CAN TARRÉS	
Descripció	Instal·lació d'una passera per a vianants i bicicletes que connecti el polígon Congost i el de can Tarrés a la zona de can Tamayo
Categoria €	GRAN
Comentari	S'han recollit 3 propostes en aquest sentit, a saber, les que corresponen a la número 216, 411 i 191

216	
LA PROPOSTA	
Títol	PONT DE CONNEXIÓ CARRIL BICI LA GARRIGA-LES FRANQUESES
Necessitat	Poder anar a treballar cada dia en bicicleta amb més seguretat. Que sigui un carril útil per anar d'un lloc a l'altre. Evitar l'ús del cotxe Practicar esport aprofitant el desplaçament
Descripció	Comunicar la zona de can Illa amb el final del polígon Congost amb un pont o passera sobre el riu a la zona de can Tamayo per evitar haver de passar pel polígon (accés difícil des de la rotonda, els camions l'envaeixen per entrar a les naus, entrada i sortida constant de formigoneres, molta grava i pols al terra,..)
Ubicació	Zona can Tamayo




411	
LA PROPOSTA	
Títol	Nova passera per travessar el riu a la zona del Tamayo per a vianants i bicis
Necessitat	La continuïtat del carril bici que hi ha a tocar del riu, que connecta la Garriga amb la Llerona, sense haver de passar pel polígon i que connecti amb la zona de Can Terrés
Descripció	
Ubicació	Al riu congost a l'alçada del Tamayo

191	
LA PROPOSTA	
Títol	Passera de Can Tarrés a Pol. Congost
Necessitat	Unió i/o accés per unir una via de pas per a vianants i ciclistes
Descripció	Buscar una manera de resoldre aquest pas, posant un pont o pedres grans.
Ubicació	Darrera Tamayo amb (Acabados del Vallès)

D.3.- MILLORA I SENYALITZACIÓ DELS CAMINS RURALS	
Descripció	Millorar els accessos als camins rurals que travessen la Garriga i senyalitzar-ne les diferents rutes per fer a peu o en bicicleta
Categoria €	GRAN
Comentari	S'han recollit 3 propostes en aquest sentit, a saber, les que corresponen a la número 84, 133 i 389

84	
LA PROPOSTA	
Títol	Millora camins rurals i senyalització
Necessitat	Millora camins rurals i senyalització dels mateixos, amb clares rutes a fer
Descripció	Millora camins rurals i senyalització dels mateixos, amb clares rutes a fer Als voltants de la garriga, i arreglar el bosc i sotabosc
Ubicació	Camins rurals del voltants de la garriga




133	
LA PROPOSTA	
Títol	Camins naturals
Necessitat	
Descripció	Crear nous camins peatonals que afavoreixin l'activitat física dins del poble així com el contacte amb la natura. Per exemple, es podria allargar el camí fluvial que actualment existeix per tal de que es pogués travessar tot el poble a peu o en bici pel mateix, sense que hi tinguin accés els vehicles motoritzats, en la mateixa línia que l'actual camí que arriba fins a Figaró.
Ubicació	

389	
LA PROPOSTA	
Títol	Millora del sector rural del municipi
Necessitat	Disposar de camins rurals nets i en condicions per passejar
Descripció	Recuperar camins rurals
Ubicació	Zones agrícoles de la Garriga

D.4.- MÉS ARBRAT ALS CARRERS	
Descripció	Plantar arbres en escocells a la vorera dels carrers Caselles (tram entre la ronda del Carril i passeig) i Bassal, i plantació d'arbres i arbustos en aquells espais de titularitat municipal de l'avinguda Sant Esteve i parc dels Pinetons
Categoria €	PETITA
Comentari	S'han recollit 4 propostes en aquest sentit, a saber, les que corresponen a la número 135, 91, 296 i 388

135	
LA PROPOSTA	
Títol	Ampliar les zones verdes
Necessitat	
Descripció	Augmentar les àrees verdes del poble (mitjançant la plantació d'arbres i arbustos, per exemple) sobretot en aquelles zones que ara per ara són descampats i no tenen cap ús, com per exemple la zona industrial a prop de la Doma per darrera de la carretera Nova (Av Sant Esteve) o els voltants del parc de Pinetons (carrer Tagamanent).
Ubicació	




91	
LA PROPOSTA	
Títol	Posem-hi ombra
Necessitat	L'ombra del carrer Caselles des de Ronda del carril fins Passeig.
Descripció	Es tractaria de tornar a posar arbres que poguessin fer una mica d'ombra . Podrien ser de la mateix espècie que els plantats a la ronda del carril entre carrer caselles i carrer la mina. Donat que la vorera, ara, es prou ampla i en bon estat seria bo, per els ciutadans que hi passen, tenir-hi ombra
Ubicació	Carrer Caselles

296	
LA PROPOSTA	
Títol	Arbrat al carrer Bassal
Necessitat	Sóc veïna del carrer Bassal i no hi ha ombra al carrer
Descripció	Estaria bé plantar arbres al carrer bassal ja que els carrers colindants en tenen i aquest és un carrer molt transitat per la gent que utilitza els equipaments municipals.
Ubicació	

388	
LA PROPOSTA	
Títol	Arbrat carrer bassal
Necessitat	Donar ombra a la vorera
Descripció	Plantar arbres a la vorera. Carrer molt assoleiat i fa molta calor a l'estiu
Ubicació	Des del pavelló fins la plaça 3 tombs

D.5.- PLANTAR ARBRES ALS PARCS INFANTILS: ZONA CALIUES I SÍNIA	
Descripció	Plantar arbres de port gran, ja que els actuals són molt joves i encara no fan ombra
Categoria €	PETITA
Comentari	S'han recollit 2 propostes en aquest sentit, a saber, les que corresponen a la número 244 i 353


244	
LA PROPOSTA	
Títol	Ombra al parc del Patufet
Necessitat	No hi ha cap ombra al parc infantil de Ca n'Illa
Descripció	Cal millorar el parc infantil de Ca n'Illa, a la zona del parc del Patufet. No hi ha cap ombra i des del maig fins a l'agost anar-hi amb criatures és, directament, perillós per risc d'insolació, entre d'altres. De fet, aquesta mesura és aplicable i necessària a tots els parcs de la Garriga.
Ubicació	Parc infantil Ca n'Illa (al costat del Giroi).



353	
LA PROPOSTA	
Títol	Ombrejar els parcs infantils
Necessitat	Hi ha parcs infantils que en ple dia no s'hi pot estar per la calor que fa
Descripció	Plantar arbres de forma intel·ligent per aconseguir ombrejar-los i fer-los utilitzables. Els arbres haurien de ser de fulla caduca (sol a l'hivern ombra a l'estiu)
Ubicació	Parc del costat de les caliues, parc del CAP

D.6.- MILLORA DE PARCS INFANTILS	
Descripció	<p>Adequació i millora dels següents parcs infantils: parc dels Pinetots, parc de can Noguera, parc de la plaça de les Nines, parc del barri de les Roques, parc de les Caliues, parc del Patufet, parc de can Terrers i l'espai de davant de l'escola Pinetons.</p> <p>Es tractaria de renovar i/o ampliar el mobiliari i els jocs infantils.</p> <p>Nota: el segon semestre del 2017 està prevista la construcció d'un nou parc d'aventures a la zona de can Terrers que s'ha elaborat amb el suport del consell d'infants.</p>
Categoria €	MITJANA
Comentari	S'han recollit 9 propostes en aquest sentit, a saber, les que corresponen a la número 66, 403, 288, 243, 220, 241, 136, 137 i 138.

66	
LA PROPOSTA	
Títol	Actualitzem el Parc dels Pinetons
Necessitat	Mancances que detectem en el parc de Pinetons com a pares i mares que passen moltes hores al parc en sortir de l'escola: bancs, papereres (sobretot) i manteniment del mobiliari urbà i espais de joc.
Descripció	Ens agradaria demanar, com a AMPA de l'Escola Pinetons, que s'ampliés el nombre de bancs i de papereres del parc (parlem de la zona de parc, no de la de pícnic), ja que hi ha només 6 bancs i 4 papereres; considerem que és un nombre insuficient per a totes les famílies que passen la tarda allà i per l'extensió que té el parc. D'altra banda, voldríem demanar també que es reforcés el manteniment de tobogans, gronxadors, etc., que sovint es troben en males condicions degut al gran ús que se'n fa i a la mala conservació.
Ubicació	Parc dels Pinetons




403	
LA PROPOSTA	
Títol	Parc dels Pinetons
Necessitat	Equipar-lo degudament i mantenir-lo
Descripció	Treure pedres del voltant de la taula de ping-pong, joc infantil, etc... Tanques al voltant Neteja del sotabosc, font, papereres
Ubicació	Parc dels Pinetons

288	
LA PROPOSTA	
Títol	Pati del davant
Necessitat	Ens agradaria que el pati de l'entrada de l'escola estigués més adequat a les necessitats de l'escola i del barri
Descripció	Voldríem aquest espai com un lloc de lleure i aprenentatge i que el poguéssim fer servir tant l'escola com els nens i nenes del barri.
Ubicació	Can Noguera Pati del davant

243	
LA PROPOSTA	
Títol	Millora parc infantil de les Roques
Necessitat	Millorar l'estat del parc infantil de les Roques
Descripció	Millora de les instal·lacions de parc infantil del barri de les Roques, molt deteriorades i malmeses. Són instal·lacions molt antigues, deixades. No hi cap sorral. Cal una millora de l'espai perquè els nens i nenes puguin gaudir-ne com cal.
Ubicació	Parc infantil del barri de les Roques


220	
LA PROPOSTA	
Títol	Acondicionament Parcs Infantils
Necessitat	Espais de lleure pels petits
Descripció	Hi ha parcs infantils que estan molt vells, com el de les places de les nines Hi ha parcs infantils que no tenen ombra, com el del costat de les Caliués Hi ha parcs infantils que no tenen un terra segur similar al que hi ha al parc de la plaça del silenci
Ubicació	Parc infantil al costat de les Caliués Parc infantil de la plaça de les nines



241	
LA PROPOSTA	
Títol	Millora d'espais públics
Necessitat	Millora de l'estat actual dels parcs infantils que es troben dins de la zona d'influència de : Les Caliués, Giroi , Institut Vil la Romana.
Descripció	Millorar l'estat actual, mobiliari i mesures de seguretat dels parcs i zones verdes dins de l'esmentada zona. Parc Pilar Ballarín,
Ubicació	


136, 137 i 138	
LA PROPOSTA	
Títol	Millorar zones verdes
Necessitat	
Descripció	Protegir i millorar els parcs i zones verdes que ja existeixen, com per exemple: el de Pinetons, on el sotabosc està força malmès pel comportament sovint incívic d'usuaris de cap de setmana; la zona de Can Terrers-Can Illa, on encara hi ha descampats molt deixats; el bosc del Malhivern, el qual ara es trobarà més desprotegit per la posada en marxa del nou espai de barbacoes.
Ubicació	
Aclariment	Bosc de malhivern no es de titularitat municipal

D.7.- REFORMES I MILLORES AL PIPICAN ACTUAL	
Descripció	Millores en les infraestructures del pipican actual (tanca, papereres, banc).
Categoria €	PETITA
Comentari	S'han recollit 7 propostes en aquest sentit, a saber, les que corresponen a la número 17, 18, 22, 27, 23, 24 i 365



17 i 18	
LA PROPOSTA	
Títol	Parc de gossos
Necessitat	El parc de gossos de la Sínia fa pena. Es van limitar a posar una tanca de fusta, i ja està. No compleix cap normativa. Ni de seguretat ni de neteja.
Descripció	<p>Caldria fer un parc de gossos de veritat. No s'hi val a posar una tanca i ja està. Cal posar una tanca que compleixi la normativa. Cal fer la neteja regular que diu la normativa i que se'ns va dir des de l'Ajuntament que es faria (no s'ha fet MAI). Cal posar arbres. Cal que hi hagi un manteniment. Si us plau, mireu parcs de gossos d'Alemanya i Suïssa. La regidora ens va dir que ella no hi entenia, de gossos. Per favor... Es pot delegar la feina, no? I a més, hi ha el google.</p> <p>Si us plau, hi ha un mínim, que és complir la normativa. De la resta, ja és qüestió de professionalitat i de ganes de treballar. Podem ser un exemple per altres pobles? Estaria bé també fer un altre parc de gossos a l'altra banda del poble, a Can Illa. Gràcies.</p>
Ubicació	A la Sínia. A Can Illa.
Aclariment	<p>La neteja i el manteniment no formen part del capítol d'inversions. No es poden plantar arbres al pipican actual ja que és una zona on hi aterra l'helicòpter.</p> <p>La realització d'un segon pipica és una inversió que l'ajuntament ja té previst de realitzar.</p>


22	
LA PROPOSTA	
Títol	Mejora del pipican
Necessitat	invertiría en acondicionar mas el pipican que tenemos en la garriga al lado del CAP ya que esta muy dejado y poco acondicionado sin contar que hay una gran cantidad de garrapatas ya que nunca fumigan
Descripció	Acondicionar el pipican
Ubicació	La Sínia
Aclariment	La fumigació no és una acció relacionada amb el capítol d'inversions. A més la Garriga és un municipi lliure de pesticides i tòxics.



27	
LA PROPOSTA	
Títol	Espacios caninos
Necessitat	Pipican
Descripció	Se requiere de fumigación urgente, más limpieza, sombra en el mismo, agua dentro del recinto, y basura en condiciones, además del propio mantenimiento, inexistente actualmente, y habilitar más pipican,
Ubicació	Pipicans
Aclariment	La neteja i e manteniment no formen part del capítol d'inversions. No es poden plantar arbres al pipican actual ja que és una zona on hi aterra l'helicòpter. La realització d'un segon pipican és una inversió que l'ajuntament ja té previst de realitzar. La fumigació no és una acció relacionada amb el capítol d'inversions. A més la Garriga és un municipi lliure de pesticides i tòxics.

23	
LA PROPOSTA	
Títol	Millora del Pipican de la Sínia.
Necessitat	Cal fumigar, de tant en tant, el Pipican i acondicionar millor les seves instal·lacions.
Descripció	Fumigar el Pipican, no només perquè està al costat d'un centre sanitari, sinó perquè hi ha gossos que, tot i portar collar i pipeta, han agafat garrapates últimament. Acondicionar les instal·lacions perquè cada dos per tres es trenca alguna tanca, l'escombraria balla per la part del peu y a l'estiu posar algo mes que el troç de roba que van posar, que quasi no fa res.
Ubicació	Pipican de la Sínia
Aclariment	La fumigació no és una acció relacionada amb el capítol d'inversions. A més, la Garriga és un municipi lliure de pesticides i tòxics.


24	
LA PROPOSTA	
Títol	Cuidar millor el pipican.
Necessitat	El pipican del costat del CAP esta molt deixat i necesita mes cuidados.
Descripció	De moment s'ha de fumigar porque últimamente hi han moltes garrapatas.
Ubicació	Pipican del costat del CAP.
Aclariment	La fumigació no és una acció relacionada amb el capítol d'inversions. A més, la Garriga és un municipi lliure de pesticides i tòxics.



365	
LA PROPOSTA	
Títol	Millora de l'estat del pipican i construcció d'un segon
Necessitat	El seu estat paupèrrim, falta d'higiene (canvi d'escombraries més sovint, neteja de l'espai), necessitat d'ombra, vegetació i d'una balla més alta i més estable.
Descripció	El pipican és utilitzat per moltes persones, jo mateixa entre elles. Estaria bé que la balla no fos tant inestable. La higiene també és un problema, igual que la manca de vegetació i ombra.
Ubicació	Pipican de la Sínia o fer-ne un al costat de la plaça dels tres toms.
Categoria (tema)	PipiCan
Aclariment	La neteja i e manteniment no formen part del capítol d'inversions. No es poden plantar arbres al pipican actual ja que és una zona on hi aterra l'helicòpter.

D.8.- ADEQUACIÓ DELS TALUSSOS DE L'APARCAMENT DE LA SÍNIA	
Descripció	Obrir i acondicionar les dues terrasses verdes que hi ha a la plaça del doctor Montal i que donen al talús de l'aparcament de la Sínia.
Categoria €	PETITA
Comentari	S'ha recollit 1 proposta en aquest sentit, a saber, la que correspon a la número 233

233	
LA PROPOSTA	
Títol	Arranjament-aprofitament de la zona talús Sínia.
Necessitat	Murs i tanques del talús de pl Dr Montal , arranjament de dues terrasses al talús per l'ús públic.
Descripció	Arranjament i enjardinat del talús de la pl Dr Montal fins el pàrquing de la Sínia. eliminació de les tanques que es van situar provisionalment fa anys quan va caure part del mur i fer accés des del replà de les escales i la plaça a les dues terrasses planes. Col.locació de tanques de seguretat de fusta, fer una altra rampa escala que uneixi segona terrassa plana més petita del talús també amb la part de baix de l'aparcament. Col·locar mobiliari urbà a les zones planes, bancs i papereres per tal que es pugui gaudir de les ombres dels arbres. Hi ha molta gent gran que seu a la barana de la plaça a l'estiu a prendre la fresca i hivern el sol.
Ubicació	PL Dr Montal, aparcament de la Sínia.




D.9.- SOTERRAMENT DELS CONTENIDORS AL BARRI DE MONTSERAT	
Descripció	Instal·lar contenidors soterrats al barri de Montserrat
Categoria €	GRAN
Comentari	S'ha recollit 1 proposta en aquest sentit, a saber, la que correspon a la número 363

363	
LA PROPOSTA	
Títol	Deixalles
Necessitat	Voldria el soterrament de les diverses deixalles
Descripció	
Ubicació	Barri de Montserrat

D.10.- CÀMERA DEL TEMPS AL TERRAT DE L'AJUNTAMENT	
Descripció	Adquisició d'una càmera web fixa per emetre el temps a la pàgina web de l'ajuntament. En un futur es podrien establir convenis de col·laboració amb TV3 per connectar les imatges de la càmera amb l'espai del temps d'aquesta televisió pública
Categoria €	PETITA
Comentari	S'ha recollit 1 proposta en aquest sentit, a saber, la que correspon a la número 48

48	
LA PROPOSTA	
Títol	Càmera del temps de TV3 a la Garriga
Necessitat	Instal·lació d'una càmera del temps de TV3 a la Garriga, per tal de millorar la visualització del municipi a TV3. (no hi ha cap càmera del temps al Vallès Oriental)
Descripció	Instal·lació d'una càmera i firma del conveni amb TV3 al terrat de l'ajuntament, per tal d'aparèixer a les connexions meteorològiques de TV3
Ubicació	Terrat de l'ajuntament (al costat o en vertical amb la estació meteorològica de l'ajuntament)

D.11.- PANELLS INFORMATIUS	
Descripció	Adquisició i col·locació d'un parell de panells informatius lluminosos en espais cèntrics i concorreguts del poble per informar a la població de les activitats que es duen a terme.
Categoria €	PETITA
Comentari	S'ha recollit 1 proposta en aquest sentit, a saber, la que correspon a la número 124



124	
LA PROPOSTA	
Títol	Panells digitals amb imatge i so informatius
Necessitat	Poder informar amb imatges/videos de les activitats i espectacles que es fan per ex al Teatre. Una imatge o petit "trailer" de pocs segons d'allò que es farà
Descripció	Tenim un Teatre amb propostes d'espectacles molt interessants i unes instal.lacions boníssimes, infravalorat i infraaprofitat. Amb els espectacles que es fan, cal una incidència de marqueting visual. Amb uns panells digitals tipus televisió, on es pogués mostrar un petit "trailer" o exemple del que es farà, del tipus de música, com toquen, com canten o com actúen... farien que la gent s'animés a anar a veure-ho i poder treure més partit a les instal.lacions que disposa el poble, ja sigui Teatre, Auditori, etc. Molts cops la gent amb pòsters posats en una múltitud d'altres postera, s'atabala i no es distingeix la informació que es vol donar. Les xarxes socials fan molt, però has de saber de l'existència del lloc. En definitiva que una imatge val més que mil paraules i una petita "performance" dels espectacles a fer, animarien molt més a la gent a comprar les entrades i a anar als llocs que es publiciten al saber abans que és el que es farà.
Ubicació	Llocs de més aflluència de persones (plaça Can Dachs, de l'Església, Can Noguera, Pista número 2.... llocs on la gent pot seure a les terrasses o espera als fills a que entrin o surtin dels llocs